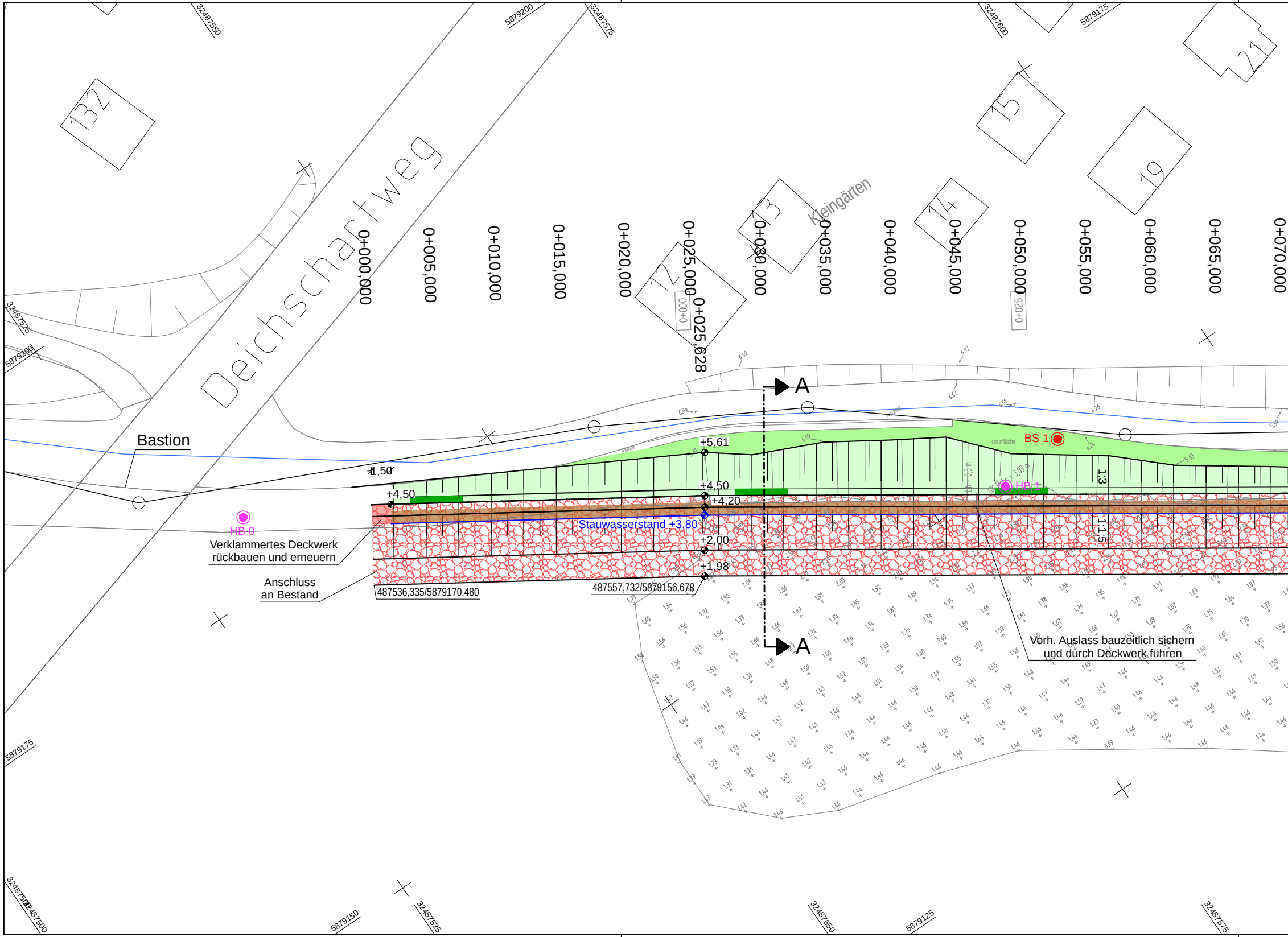
Deichschaftweg
Kleingärten
Bastion
132
15
19
21
12
13
14
0+000,000
0+005,000
0+010,000
0+015,000
0+020,000
0+025,000
0+025,028
0+030,000
0+035,000
0+040,000
0+045,000
0+050,000
0+055,000
0+060,000
0+065,000
0+070,000
A
A
+5,61
+4,50
+4,50
+4,20
+1,50
+2,00
+1,98
Stauwasserstand +3,80
HB 0
HB 1
BS 1
1:3
1:1,5
Verklammertes Deckwerk rückbauen und erneuern
Anschluss an Bestand
487536,335/5879170,480
487557,732/5879156,678
Vorh. Auslass bauzeitlich sichern und durch Deckwerk führen
Grünfläche
Mauer
32487550
32487575
32487600
32487525
32487500
5879200
5879175
5879150
5879125

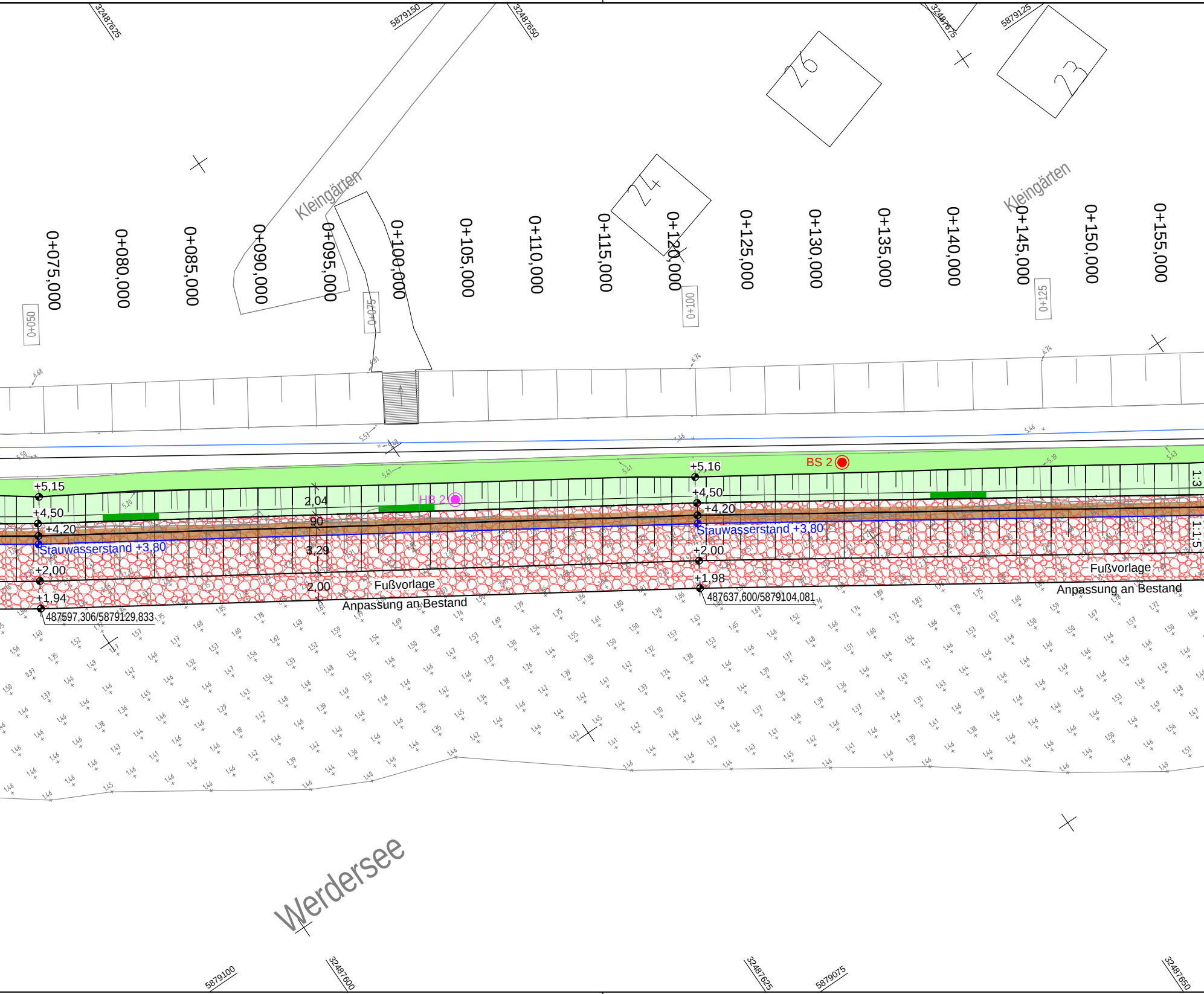

32487625
5879150
32487650
32487675
5879125
26
23
24
Kleingärten
Kleingärten
0+075,000
0+080,000
0+085,000
0+090,000
0+095,000
0+100,000
0+105,000
0+110,000
0+115,000
0+120,000
0+125,000
0+130,000
0+135,000
0+140,000
0+145,000
0+150,000
0+155,000
0+050
0+075
0+100
0+125
+5,15
+4,50
+4,20
Stauwasserstand +3,80
+2,00
+1,94
487597,306/5879129,833
2,04
90
3,29
2,00
HB 2
Fußvorlage
Anpassung an Bestand
+5,16
BS 2
+4,50
+4,20
Stauwasserstand +3,80
+2,00
+1,98
487637,600/5879104,081
Fußvorlage
Anpassung an Bestand
1:3
1:1,5
Werdersee
5879100
32487600
32487625
5879075
32487650

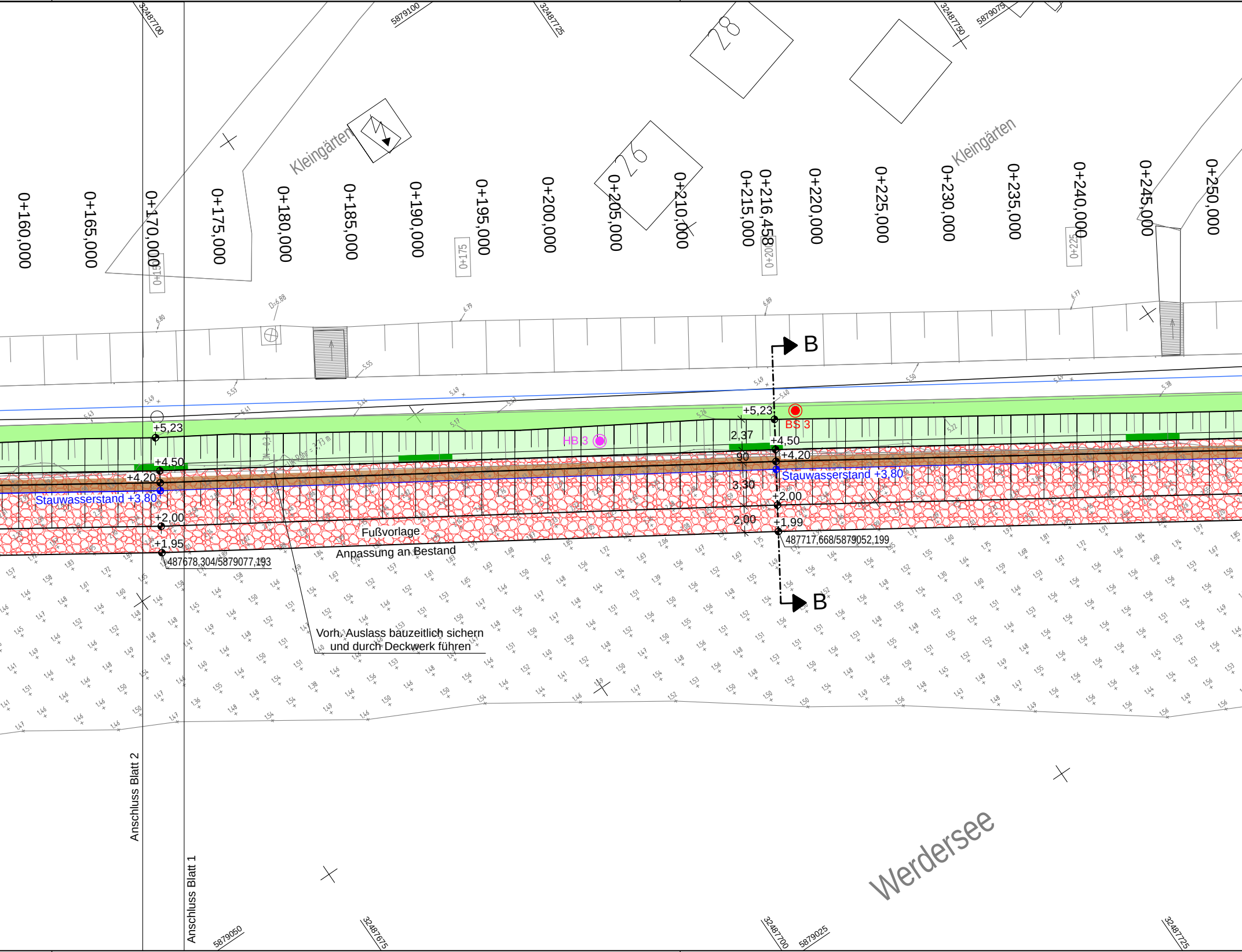
0+160,000
0+165,000
0+170,000
0+175,000
0+180,000
0+185,000
0+190,000
0+195,000
0+200,000
0+205,000
0+210,000
0+215,000
0+216,458
0+220,000
0+225,000
0+230,000
0+235,000
0+240,000
0+245,000
0+250,000
0+150
0+175
0+200
0+225
Kleingärten
Kleingärten
26
28
32487700
32487725
32487750
5879100
5879075
B
B
+5,23
+4,50
+4,20
Stauwasserstand +3,80
+2,00
+1,95
487678,304/5879077,193
+5,23
2,37
+4,50
90
+4,20
Stauwasserstand +3,80
3,30
+2,00
2,00
+1,99
487717,668/5879052,199
BS 3
HB 3
Fußvorlage
Anpassung an Bestand
Vorh. Auslass bauzeitlich sichern
und durch Deckwerk führen
Anschluss Blatt 2
Anschluss Blatt 1
Werdersee
5879050
32487675
32487700
5879025
32487725

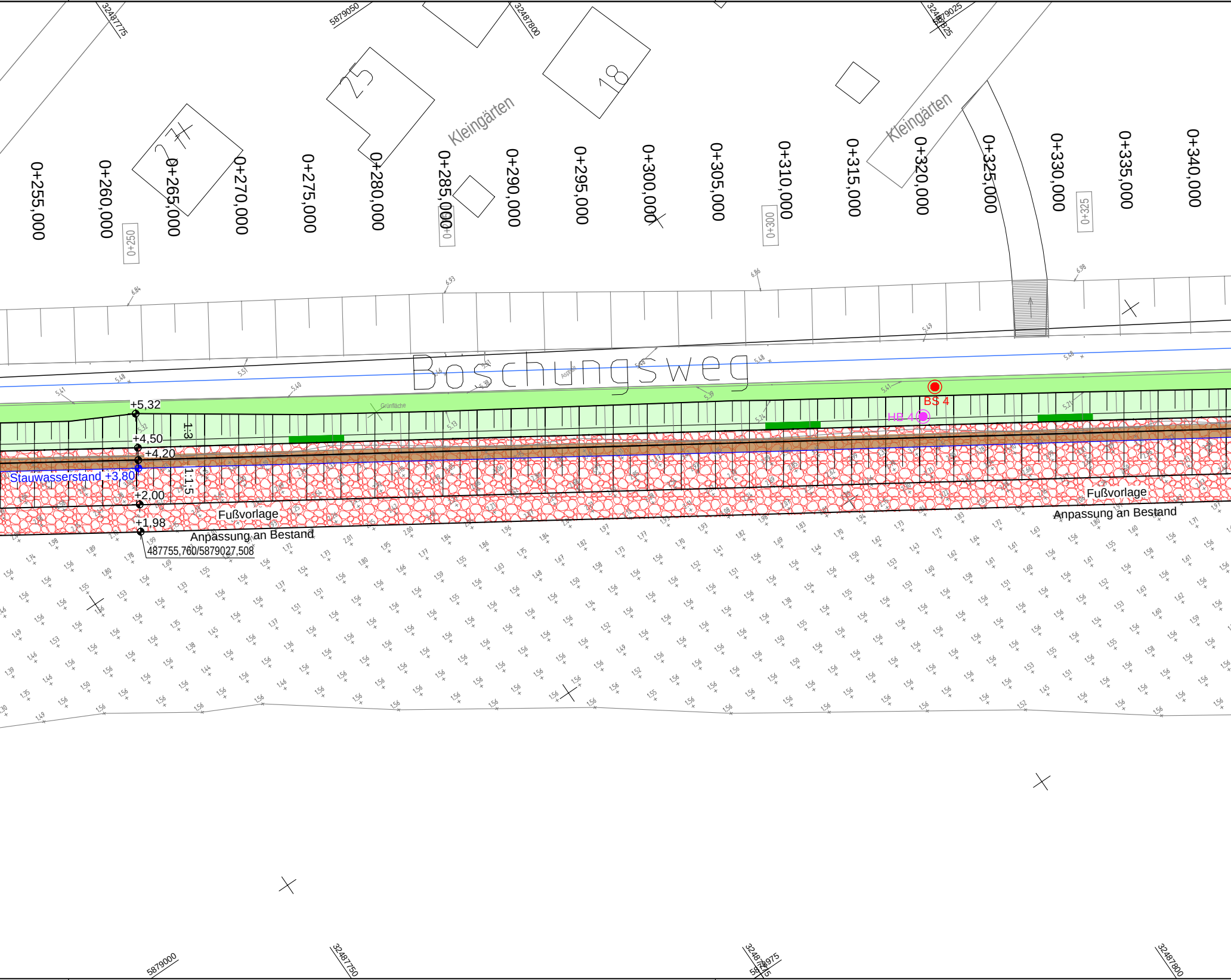
3248775
5879050
3248800
5879025
3248825
25
18
27
Kleingärten
Kleingärten
0+255,000
0+260,000
0+265,000
0+270,000
0+275,000
0+280,000
0+285,000
0+290,000
0+295,000
0+300,000
0+305,000
0+310,000
0+315,000
0+320,000
0+325,000
0+330,000
0+335,000
0+340,000
0+250
0+300
0+325
Böschungsweg
Grünfläche
Asphalt
BS 4
HB 4
+5,32
+4,50
+4,20
Stauwasserstand +3,80
+2,00
+1,98
1:3
1:1,5
Fußvorlage
Anpassung an Bestand
487755,760/5879027,508
Fußvorlage
Anpassung an Bestand
5879000
3248750
3248775
5879975
3248800

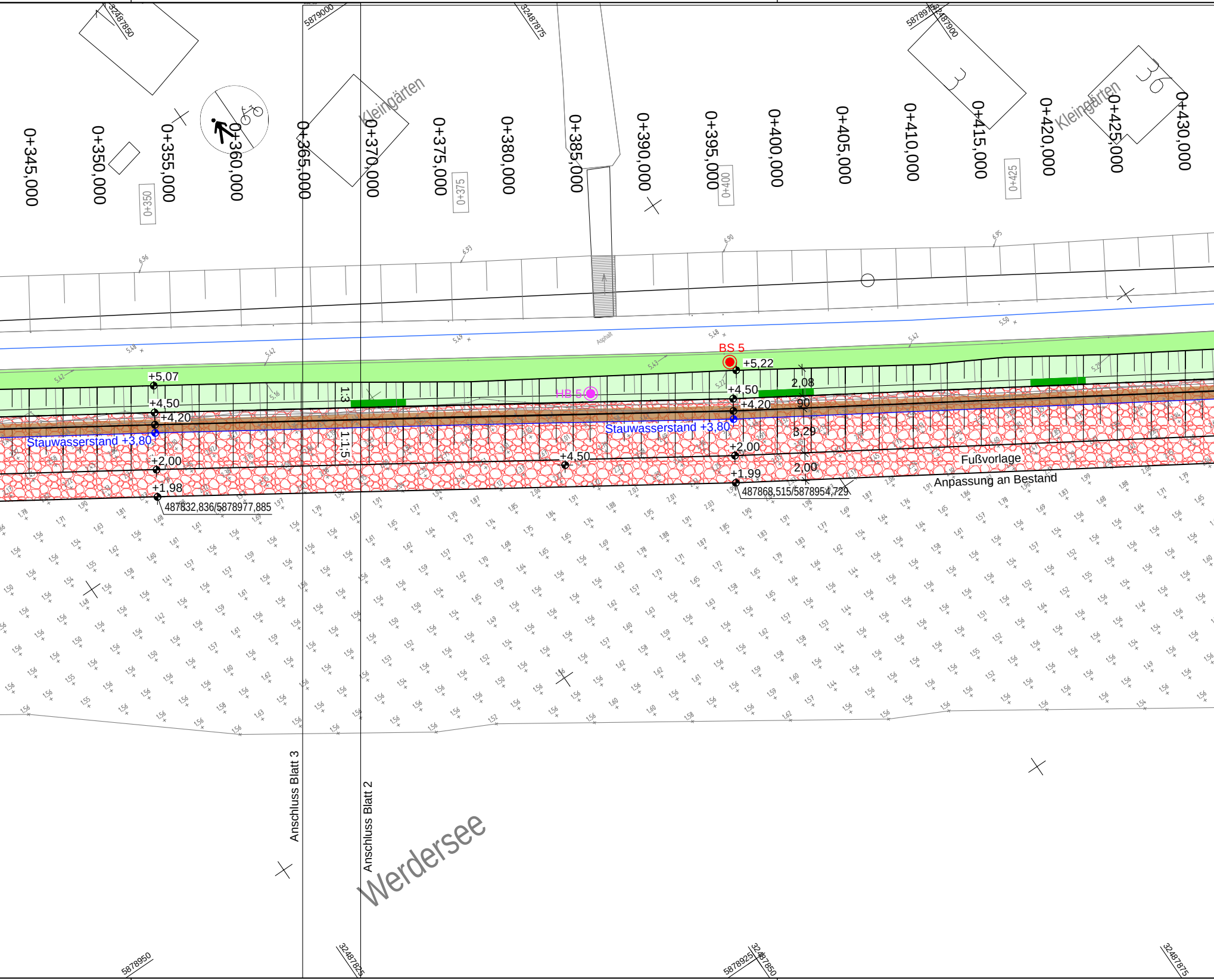
0+345,000
0+350,000
0+355,000
0+360,000
0+365,000
0+370,000
0+375,000
0+380,000
0+385,000
0+390,000
0+395,000
0+400,000
0+405,000
0+410,000
0+415,000
0+420,000
0+425,000
0+430,000
0+350
0+375
0+400
0+425
Kleingärten
Kleingärten
32487850
5879000
32487875
5878975
32487900
BS 5
+5,22
HB 5
+5,07
+4,50
+4,20
Stauwasserstand +3,80
+2,00
+1,98
487832,836/5878977,885
1:3
1:1,5
+4,50
+4,50
+4,20
Stauwasserstand +3,80
+2,00
+1,99
487868,515/5878954,729
2,08
90
3,29
2,00
Fußvorlage
Anpassung an Bestand
Asphalt
Anschluss Blatt 3
Anschluss Blatt 2
Werdersee
5878950
32487825
5878925
32487850
32487875

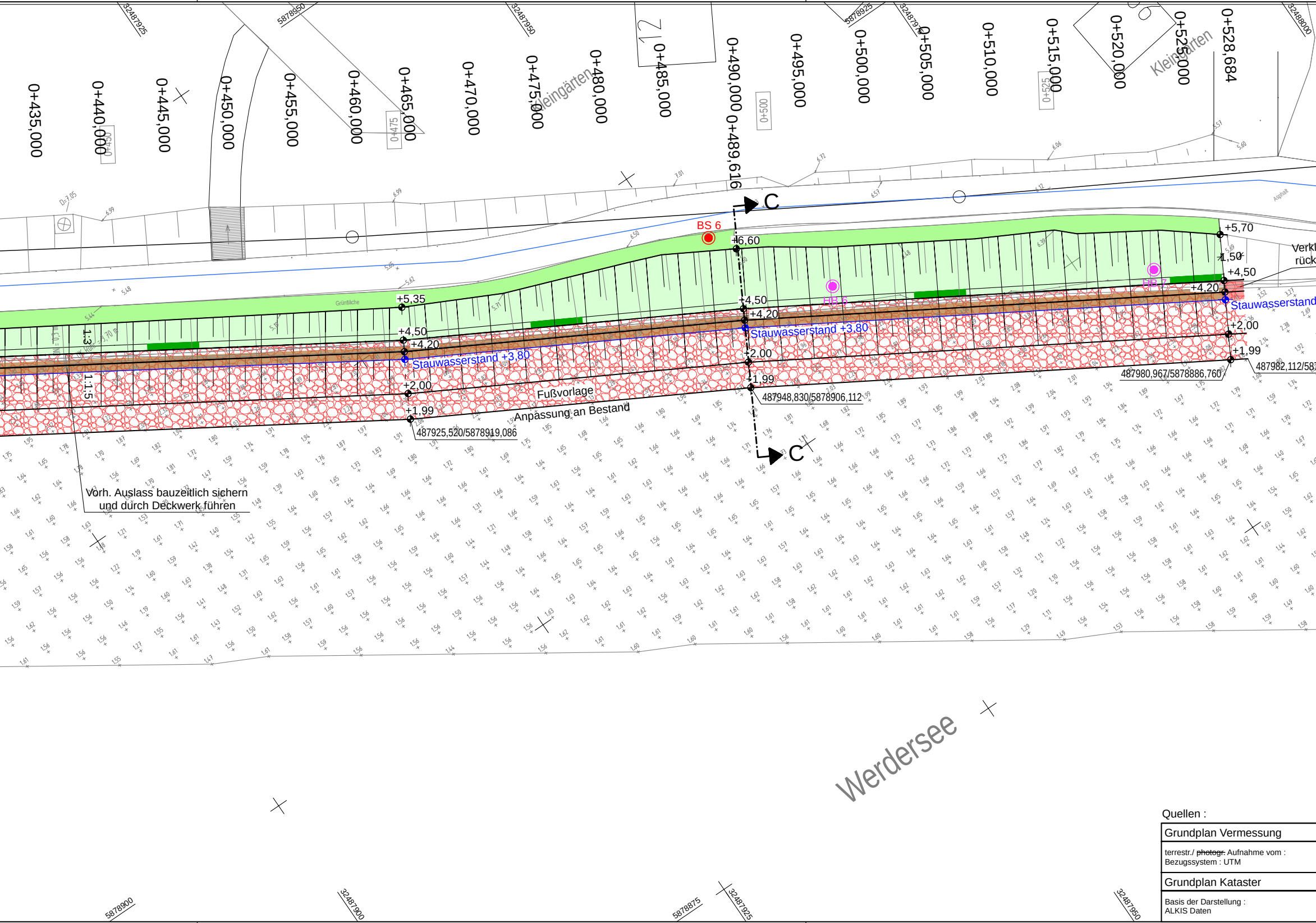

0+435,000
0+440,000
0+445,000
0+450,000
0+455,000
0+460,000
0+465,000
0+470,000
0+475,000
0+480,000
0+485,000
0+490,000
0+489,616
0+495,000
0+500,000
0+505,000
0+510,000
0+515,000
0+520,000
0+525,000
0+528,684
0+450
0+475
0+500
0+525
Kleingärten
Kleingärten
32487925
5878950
32487950
5878925
32487975
32488000
C
C
BS 6
HB 6
HB 7
+6,60
+5,70
+5,35
+4,50
+4,20
+4,50
+4,20
+4,50
+4,20
1,50
Stauwasserstand +3,80
Stauwasserstand +3,80
Stauwasserstand
+2,00
+2,00
+2,00
+1,99
+1,99
+1,99
1:3
1:1,5
Fußvorlage
Anpassung an Bestand
487925,520/5878919,086
487948,830/5878906,112
487980,967/5878886,760
487982,112/587
Verk
rück
Vorh. Auslass bauzeitlich sichern und durch Deckwerk führen
Grünfläche
Asphalt
Werdersee
5878900
32487900
5878875
32487925
32487950

Quellen :

Grundplan Vermessung

terrestr./ ~~photogr.~~ Aufnahme vom :
Bezugssystem : UTM

Grundplan Kataster

Basis der Darstellung :
ALKIS Daten

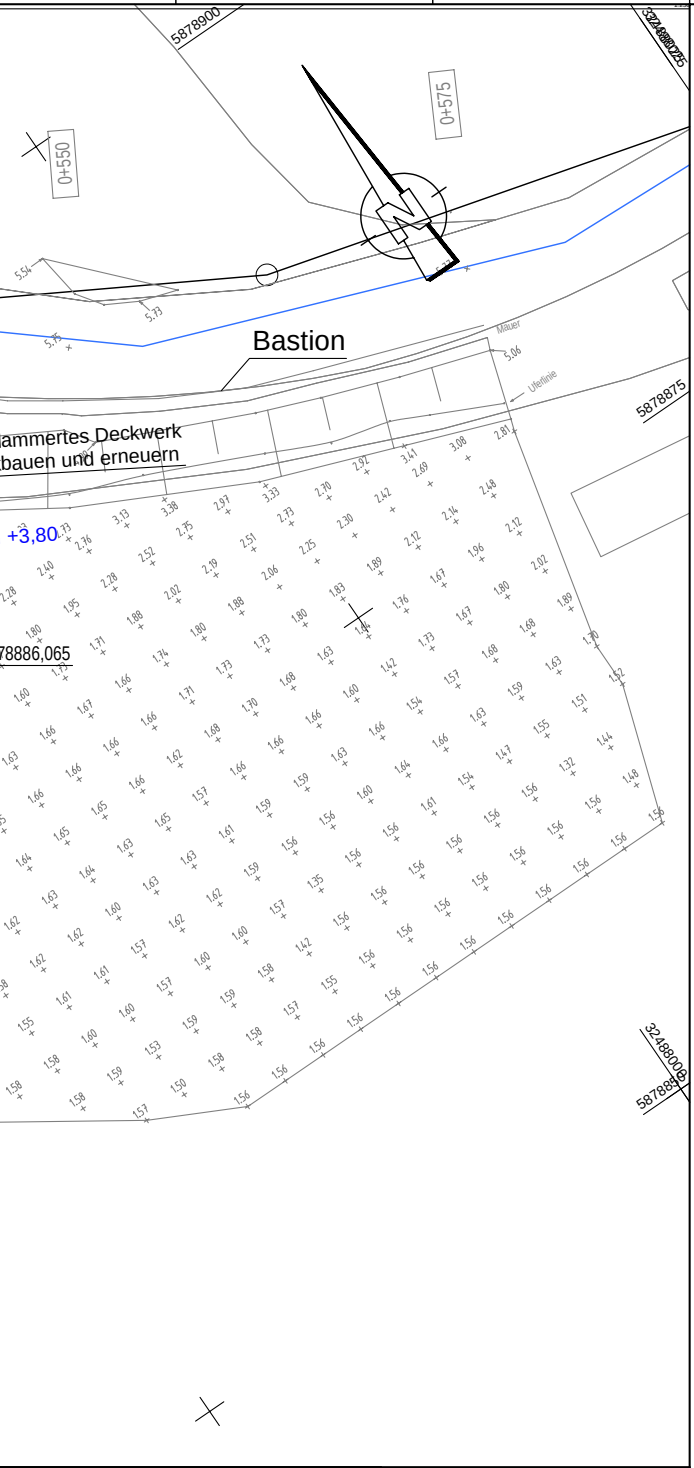
5878900
0+575
0+550
Bastion
ammertes Deckwerk
bauen und erneuern
+3,80
78886,065
5878875
Mauer
Uferlinie
5878850
32488000

Höhenstatus : UTM32

hergestellt:
KIRCHNER Holding GmbH
Mary-Somerville-Str. 2
28359 Bremen
Stand: 15.07.2025

hergestellt:
Übergabe :
KIRCHNER Holding GmbH
Mary-Somerville-Str. 2
28359 Bremen
Stand: 15.07.2025

Zeichenerklärung

Planung

🟩 Grünfläche
🟩 Deichböschung
▨ Steinkammermatten
🟫 Bereich für Bepflanzung / Röhricht
🟩 Bereich für Bepflanzung / Zwergwüchsige Weidenbüsche
— Stauwasserstand Werdersee

Bestand

0+025 Kilometrierung der Vermessung
BS 1 ● Bohransatzpunkt Rammkernsondierung
HB 1 ● Bohransatzpunkt Handbohrungen

f				
e				
d				
c				
b				
a				
	Datum	gez.	gepr.	Änderung

Auftraggeber

Bremischer Deichverband am linken Weserufer

Wartumer Heerstraße 125
28197 Bremen

Fon +49.421-33 30 60
Fax +49.421-33 30 629

Projekt

Instandsetzung Nordufer Werdersee

Zeichnungsinhalt

Lageplan

Ausschreibungszeichnung

	Datum	Name		Kennzeichnung	Maßstab: 1:250
PL	März 2026		Projekt-Nr.		
gez.	März 2026		Datei-Name	AP_A_250_Gesamt.PLT	Anlage 3.1
gepr.			Ploteinstellung	CARD.STF	Blätter 1
Blattgröße: 258,0 cm x 29,7 cm					Blatt-Nr. 1

CARD/1